



H108

180  
1

*Malmös Part*

KARTA



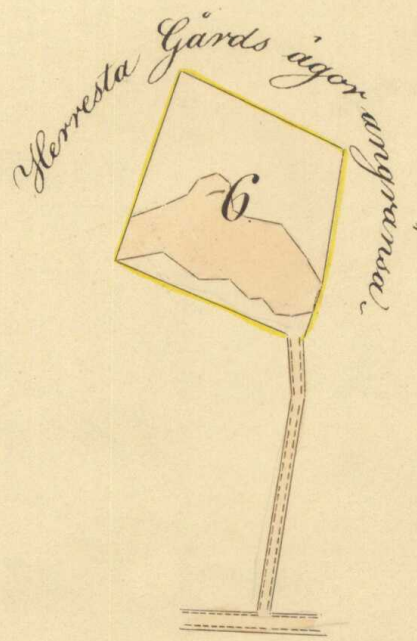
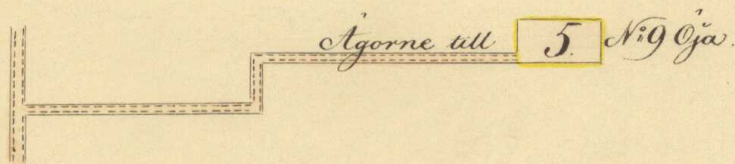



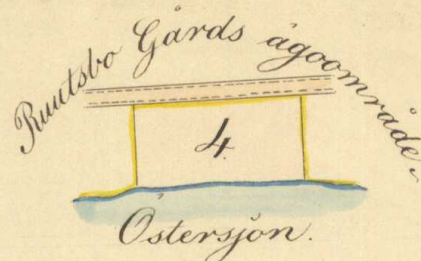
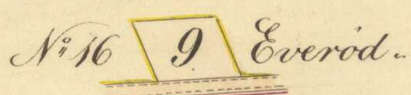



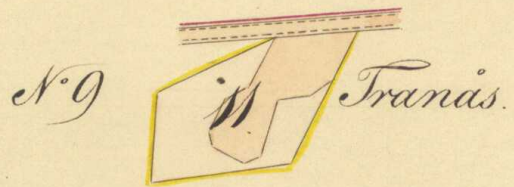

*öfver en del utstakade Grustäppler uti*

# HERRRESTAHLÄRADO,

*inom Malmö Län,*

*upprättade år 1844*

*J. Schellin*



L. Malmöhus län

*de 15*

L 15



# Handlingar

angående utskade och rättsliga Grästugterna till

## Herresta Herad,

inom Malmöhus Län.

År 1844 den 4. September instälde sig underordnad Kommissions Landtmätare uti Bjersjö By af Herrstads Herad och Malmöhus Län, för att jämte det Konungens Befallningshufvudets förordnande af den 24. i förra månaden, utmätta, bestämma och rättslägga de inom Heradet till allmänt begagnade förestagna Grästugter, för att beträda vid förvaltningen voss kallade och tillståndes Gode Männans Hans Pehr Johansson af Skånelöf och Pehr Andersson från Kättersjö, samt i sammanträde med Herrstads Herads Landtmätare uti Befallningsman Sjungerberg närvarande.

År 1844 den 4. September instälde sig underordnad Kommissions Landtmätare uti Bjersjö By af Herrstads Herad och Malmöhus Län, för att jämte det Konungens Befallningshufvudets förordnande af den 24. i förra månaden, utmätta, bestämma och rättslägga de inom Heradet till allmänt begagnade förestagna Grästugter, för att beträda vid förvaltningen voss kallade och tillståndes Gode Männans Hans Pehr Johansson af Skånelöf och Pehr Andersson från Kättersjö, samt i sammanträde med Herrstads Herads Landtmätare uti Befallningsman Sjungerberg närvarande.

**Resolution:** Kommissións Landtmätare S. J. Schelin, som förordnats, att, på värd, laga hinder därför, se i de icke värd, den ifrågasatta förvaltningen förtäras och afslutas af Malmöhus Län. **Den 4. September 1844.**

**1. af Grästugten på Grönska Stråle Gränsmärket**  
1/2 1/2 mantal Bjersjö ägor, beläget utill allmänna Landsvägen, och i areal utgörande 85 1/2 Kpl, deraf lämnat någon del gräs var uppått på 13. Kpl, rymd.  
**2. af Grästugten på Grönska Stråle Gränsmärket**  
1/2 1/2 mantal Bjersjö, som öfren tillgränsas allmänna Landsvägen och innehåller uppstången gräsdjord  
uppstången gräs 16. 4  
uppstången dito 13. 1  
**3. af Grästugten på Pörsjö By, som tillgränsas Landsvägen i väster och innehåller uppstången markt**  
uppstången markt 23  
uppstången gräs 22. 6

**12. af Grästugten vid Svärtesboda i Pörsjö By, beläget emellan Landvägen och Sjön, innehåller**  
Den 6. September 1844  
**5. af Grästugten på Bjersjö i Bjersjö By, beläget 478 alnar efter ifrågasatt vägen och utgör en videl af**  
6. af Grästugten på Bjersjö i Bjersjö By, beläget 280 alnar i väster och innehåller  
**7. af Grästugten i Bjersjö By, beläget 280 alnar i väster och innehåller**  
**8. af Grästugten i Pörsjö By, beläget 478 alnar efter ifrågasatt vägen och utgör en videl af**  
**9. af Grästugten på Bjersjö i Bjersjö By, beläget 280 alnar i väster och innehåller**  
**10. af Grästugten på Bjersjö i Bjersjö By, beläget 280 alnar i väster och innehåller**  
**11. af Grästugten på Bjersjö i Bjersjö By, beläget 280 alnar i väster och innehåller**  
**12. af Grästugten på Bjersjö i Bjersjö By, beläget 280 alnar i väster och innehåller**

af Heradet erhålla för så väl utpåtänd af utgående rätten till Grästugten som för begagnandet af väg därtill och kviesten förvaltningsskannens efter begärdt förvägande och med beräkning af den afkastning jorden i medelvärdige är vär giffva, anslags till pågående belägg för hvarje grästugt 33 1/2 Rdr per Land eller för 13 1/2 Kpl. 18. 1.-	6. 37
och för det utpåtagna med 16 1/2 Rdr pr Kpl eller för 13. 1/2 Kpl. 17. 38	
För Grästugten N:o 2. det utpåtagna efter 33 1/2 Rdr pr Kpl 17. 4.-	
uppstången efter 16 1/2 Rdr 6. 37	
<u>23. 77</u>	
För Grästugten N:o 3. det utpåtagna efter 50 Rdr pr Kpl 35. 45.-	
uppstången efter 16 1/2 Rdr 11. 37	
<u>47. 34</u>	
För Grästugten N:o 4. det utpåtagna efter 35 Rdr pr Kpl 26. 15.-	
För Grästugten N:o 5. det utpåtagna efter 50 Rdr pr Kpl 47. 34.-	
vägen 10 alnar bred efter 66 2/3 Rdr 22. 36.-	
<u>70. 30</u>	
För Grästugten N:o 6. det utpåtagna efter 33 1/2 Rdr pr Kpl 18. 36.-	
uppstången efter 25 19. 25.-	
vägen 10 alnar bred efter 100 Rdr pr Kpl 36. 27.-	
<u>109. 40</u>	
För Grästugten N:o 7. det utpåtagna efter 33 1/2 Rdr pr Kpl 16. 45.-	
uppstången efter 16 1/2 Rdr 1. 32	
<u>17. 77</u>	
För Grästugten N:o 8. efter 50 Rdr pr Kpl 47. 34.-	
För Grästugten N:o 9. efter 50 Rdr pr Kpl 47. 34.-	
För Grästugten N:o 10. det utpåtagna efter 50 Rdr pr Kpl 47. 34.-	
uppstången efter 16 1/2 Rdr 11. 37	
<u>59. 71</u>	
För Grästugten N:o 11. det utpåtagna efter 50 Rdr pr Kpl 47. 34.-	
uppstången efter 25 Rdr 11. 37	
<u>58. 71</u>	
För Grästugten N:o 12. efter 66 2/3 Rdr pr Kpl 7. 30.-	
För Grästugten N:o 13. det utpåtagna efter 25 Rdr pr Kpl 9. 31.-	
uppstången efter 16 1/2 Rdr 2. 7.-	
vägen 10 alnar bred efter 50 Rdr pr Kpl 18. 2.-	
<u>18. 10.-</u>	

Salunda förrättsditt och afslutat samt Protokollt utpåtänd och justerat belägg för den 6. Sept. 1844.

S. J. Schelin og Hans Nilsson  
M. Sjungerberg og Pehr Andersson  
Widimans ex Officio.

L<sup>15</sup>

L<sup>15</sup>