

Geographisk Charta.

Landskilnaden emellan Blekinge och Cronobergs Lahn. Från Rafwanäs Ra Ställe, belägit emellan Bakarjöl och Sändsio Söknar. Med Grijtsiohall, Her Skäre Emottager. Af mat wti Hällu, och Augusti Månader. Åhr 1743. Lars Lindblom. Swed. Kartogr.



B

L

E

K

M

J

A

B

C

R

F

G

D

E

Kongt.
Olson: p.
L

Singsås

Ås Källehattes

Sant Gröndahls

Ågor.

Kornaliska agor

Långliömåla

Ågor

Stöta Här Emot.

Gummagöhl's måla

Jörn

P. S. N. A.

hemmans Utmark.

Sidan

Bälga Bysl.

Hövj.

Ågor.

Önglöms måla

Knävelsbergs

Ågor.

Håkamåla

sant Diuramåla

Ågor.

Belets Ågor

Emot.

Möta

Grävörs

Åbbemåla, Sant Dieke

måla Ågor.

Här emot.

P. S. N. A.

Siggemåla

Sigs Ågor Möta

Möta

Lilla Siggemåla

Ågor.

Stora Blötans

agor.

Här

P. A.

L

A

A

A

U. 47

3

Stokings



GEOMETRISK CHARTA

öfver en del af
LANDS SKILNADEN emellan **Blekinge** och **Cronobergs Län** i **Småland**
Affattad dels år 1742 uti septembris dels
Åhren 1743 och 1744 uti Februarii och Januarii.
Månader af Lantmätaren
Lars Lindblom

KONGA

HÄRAD

Sandsjö Sochn Gräntzar Här In Til EL

Sjön

Tjurcken

Råsjömåla

Ba

På

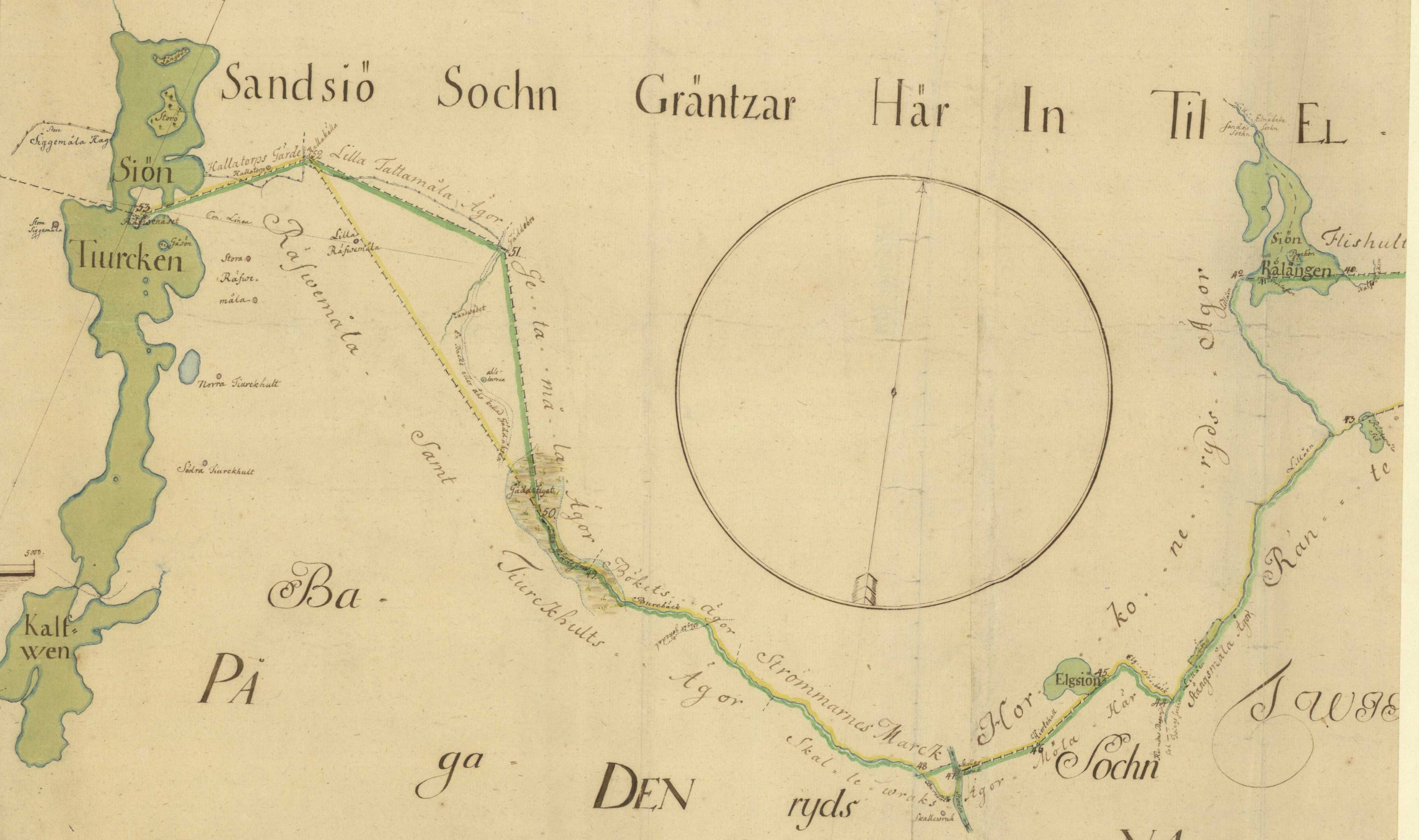
ga

DEN

ryds

Sochn

NA



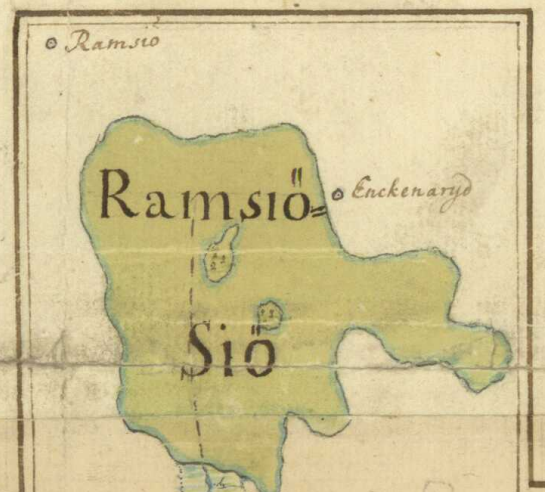
Swenske Alnar



I Blekinge län

10

10



UTI

SMÅLAND

ME

BO

DA

SOCHN

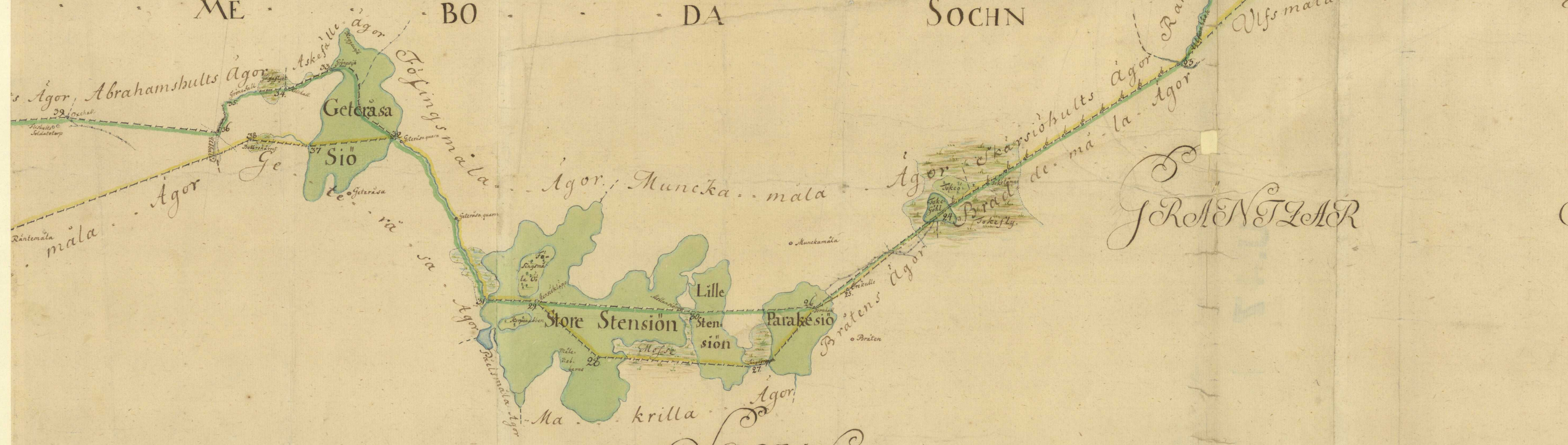
Län

ga

Ulfväsion

Ågor Gräntza

I Blekinge län.



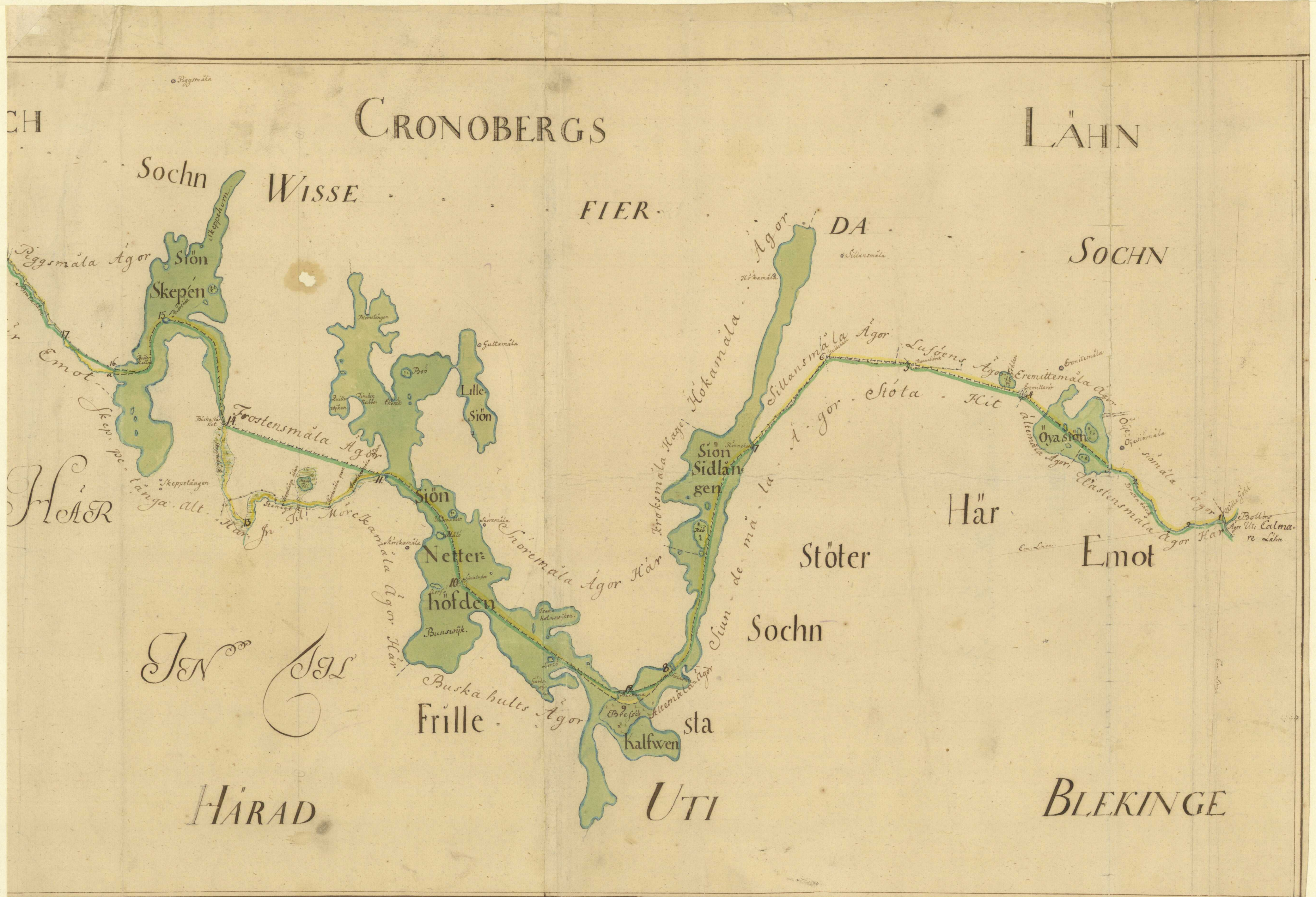
J. R. N. L. A. R.

SOCHN

SIDAN

MÖTER

MEDELSTA



T. Blomqvist lantm.

Lehnge

ANNO 1743. i. m. till. Förordning af underskandade Landtmästare, uti ett fördrag vid riksdagen...

- 53. Västmanlands län...
54. Sjögård...
55. Pöytäklapp...
56. Elävar...
57. Gärdskulle...
58. Krokotom...
59. Svärskanten...
60. Getamij...
61. Tenfichall...
62. Södergöth...
63. Hutamåse...
64. Notegöth...

65. Salalah...
66. Krokfichall...
67. Medelsjöklapp...
68. Kallögöth...
69. Håkastad...
70. Svärsklapp...
71. Storteklof...
72. Svärsklapp...
73. Nore Svärsgöth...
74. Söhlback...
75. Sälmensten...

Chartan und Sig. K. befämda af Konung Sigismund...
76. Svärsklapp...
77. Svärsklapp...
78. Svärsklapp...
79. Svärsklapp...
80. Svärsklapp...
81. Svärsklapp...
82. Svärsklapp...

83. Svärsklapp...
84. Svärsklapp...
85. Svärsklapp...
86. Svärsklapp...
87. Svärsklapp...
88. Svärsklapp...
89. Svärsklapp...
90. Svärsklapp...

91. Svärsklapp...
92. Svärsklapp...
93. Svärsklapp...
94. Svärsklapp...
95. Svärsklapp...
96. Svärsklapp...
97. Svärsklapp...
98. Svärsklapp...
99. Svärsklapp...
100. Svärsklapp...

101. Svärsklapp...
102. Svärsklapp...
103. Svärsklapp...
104. Svärsklapp...
105. Svärsklapp...
106. Svärsklapp...
107. Svärsklapp...
108. Svärsklapp...
109. Svärsklapp...
110. Svärsklapp...

Lars Lindblom, Jacob Kanker

	1	397	397
	1	455	455
	3	50	150
Swärske Väg	6	95	150
	4	115	460
bro	12	4	48
	3	675	2025
bro	12	8	96
	4	400	1600
	12	10	120
	4	75	300
	3	400	1200
	1	1050	1050
	9	78	156
bro	10	8	80
	3	115	345
	9	175	350
	1	197	197
	1	565	565
	9	235	470
Öf Rancala bro	20	16	320
	9	97	54
	1	315	315
D. Rand bro	20	12	240
	1	575	575
bro	8	5	40
	1	360	360
	9	995	1986
bro	20	10	200
	9	206	412
	12	6	72
	9	552	1104
	12	6	72
	3	169	507
	12	5	60
	9	443	886
	1	375	375
	9	385	770
	1	556	556
bro	12	6	72
	9	150	300
	1	830	830
	8	4	32
	1	350	350
	9	30	60
	8	4	32
	9	49	84
	7	150	150
	9	54	108
	8	4	32
	9	75	150
	1	275	275
	8	4	32
	9	170	340
	3	91	273
Algerjö bro	12	5	60
	9	25	50
	1	150	150
	9	50	100
	1	175	175
	9	169	338

	12	5	60
	9	75	150
	3	291	873
	3	50	150
	4	344	1376
	12	7	84
bro	4	155	612
	10	5	50
	4	350	1400
	3	350	1050
	9	200	400
	3	121	363
Löna bro	30	16	480
	9	175	350
	3	94	282
	10	6	60
	3	165	495
	6	104	624
	10	7	70
	6	125	750
	3	85	255
	6	100	600
	4	150	600
	9	136	272
	3	185	555
	12	6	72
	3	50	150
	1	285	285
	3	75	225
	9	120	240
Glabacksbro	12	11	132
	4	125	500
	9	140	280
	1	100	100
	9	75	150
	6	47	282
bro	12	9	108
	6	51	486
	3	250	750
	9	198	396
	9	126	252
	1	500	500
	9	25	50
	8	5	40
	9	245	490
	1	60	60
	8	5	40
	3	100	300
truma	8	5	40
vid brohögskert	3	118	354
	6	32	312
Vesperen i Gc Keky bro vid rumm fästet vid brohög skert	6	62	372
dito backen	6	162	972
höjningsbacken	3	181	543
bro	12	10	120
väg	4	195	780
Gamla ändvägen vid triangelen	9	150	300
	6	65	390

Wedebykälla bro	24	12	288
	6	40	240
	3	75	225
	4	18	72
bro	12	6	72
	4	50	200
	3	475	1425
	4	118	472
bro	12	6	72
	6	225	1350
	5	235	1175
	6	294	1764
bro	12	6	72
	6	275	1650
	3	625	1875
bro	5	48	240
	12	5	60
	3	75	375
	3	125	375
Subbet vägen Köttnabro	4	19	76
	24	8	192
	3	95	285
	4	100	400
	6	72	432
bro	20	7	140
	6	220	1320
Öf Öfadsgrin den vägen al den vägen			
Fälthärad höjnings vä gen vid dia			
genal emellan vägen	9	20	40
	8	4	32
	3	25	75
	1	1270	1270
	12	7	84
	1	481	481
	8	4	32
	1	790	790
	8	5	40
	1	472	472
	8	6	48
	1	96	96
	8	4	32
	1	250	250
	3	95	285
	1	50	50
Älva på hä mishöjnings vägen	4	20	80
Älva vägen gen vid Vä gen u. grind	5	37	185
	12	5	60
	5	75	375
	4	125	500
	5	181	905
	12	5	60
	5	50	250
	3	110	330
	5	275	1365
	6	212	1272
	12	5	60
	6	125	750

	12	6	72
	6	200	1200
	12	6	72
	5	65	325
	4	65	260
	6	35	210
	12	6	72
	5	25	125
Sten	12	6	72
	6	50	300
	3	165	489
	12	7	84
	3	225	675
	5	225	1125
Älva vägen med hufvud	20	2,3,797	847,11,308
Subbet vägen ifrån Älva vägen vid hufvud ifrån på hufvud 11. om grinden	5	138	690
	12	7	84
	5	220	1100
	1	220	220
	2	34	68
	8	4	32
	9	200	400
	3	75	225
	1	125	125
	5	61	305
	12	7	84
	3	57	185
	3	125	250
	3	47	141
	8	7	56
	3	368	1104
	8	5	40
	3	174	522
	8	4	32
	3	230	690
	9	158	316
	1	206	206
Johannis bergs lid	4	275	1100
	6	226	1356
	12	6	72
	6	170	1020
	3	225	675
	9	113	296
	8	5	40
	9	225	450
	1	155	155
	9	25	50
	8	4	32
	1	250	250
	4	105	412
Cassabro	40	25	1000
	3	50	150
	1	77	77
	8	4	32
	9	135	270
	8	4	32
	1	425	425
	9	255	510