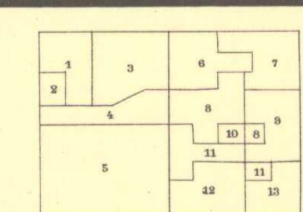


Geogr. längden är räknad från Stockholms gamla Observatorium, N^o 59° 02' 00" och Ö. Grönwich.
 De upprättade höjderna angiva höjden över havet i meter.
 De blåa linjerna utmärker vattendrag.
 1 Meters och 6 meters djupmarker i fjordarna 3 meters.

Skalan 1:100 000
 0 1 2 3 4 5 6 7 8 9 10
 1 Mil 10 Kilometer

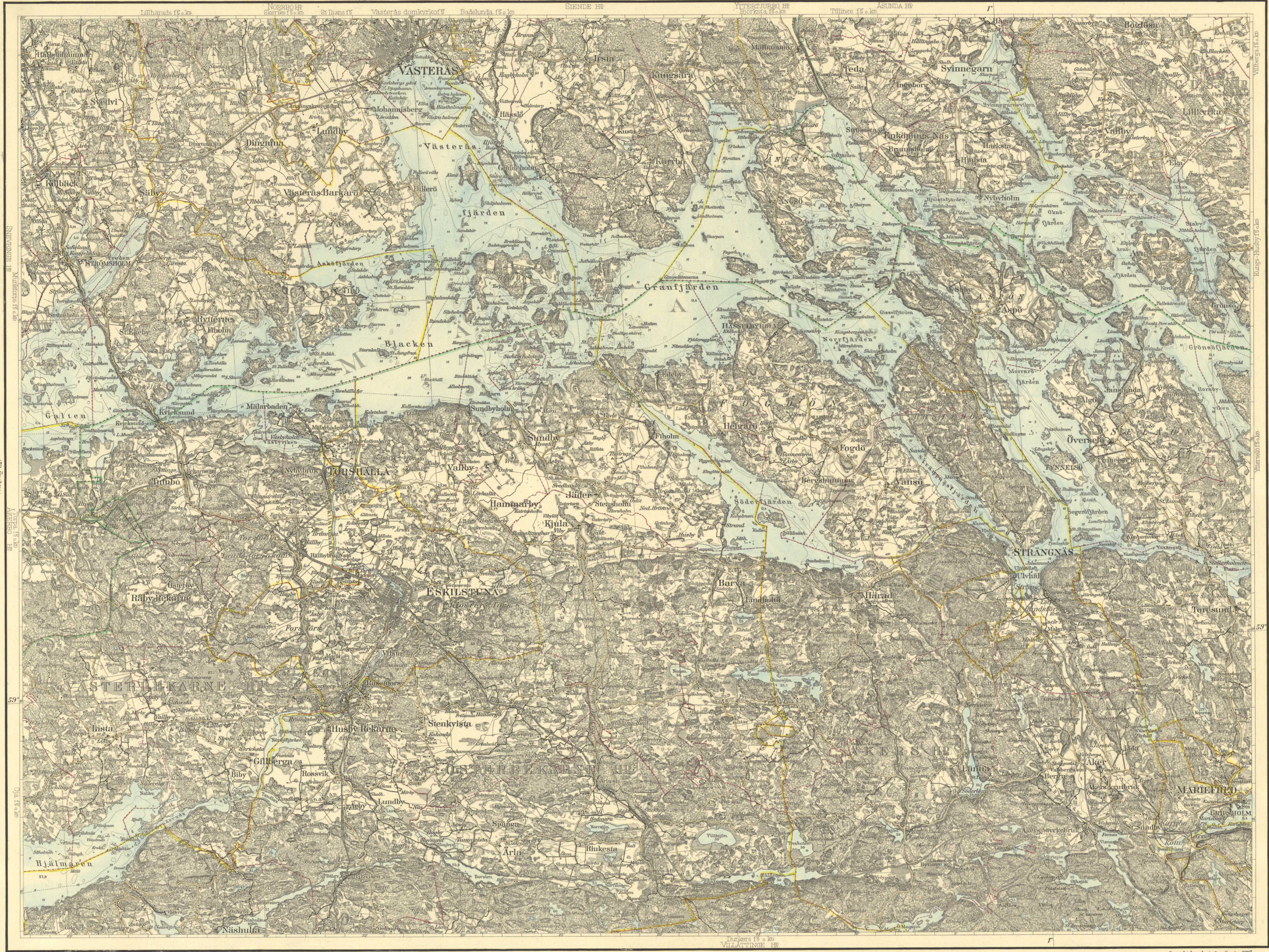
(66. Katrineholm)

Konspionens minning i 1891
 meddelat av Sveriges geografiska sällskap
 Utskyldigt utgivet av S. S. S. S.
 Lokalt utgivet av Sveriges geografiska sällskapet.



- Filmfotografen är utförd av:
- 1. Sjömann C. Oster
 - 2. Flygfotograf A. Nordström
 - 3. Flygfotograf P. Larsson
 - 4. Grönv. V. Kjellin
 - 5. Överingsavdeln. under befäl av kapten H. Strandell
 - 6. Flygfotograf E. Hammarström
 - 7. Flygfotograf V. Nilsson
 - 8. Flygfotograf A. Rosander
 - 9. Flygfotograf E. Grenell
 - 10. Flygfotograf J. Eriksson
 - 11. Flygfotograf C. Palmgren
 - 12. Flygfotograf C. Carlsson
 - 13. Flygfotograf E. Ören

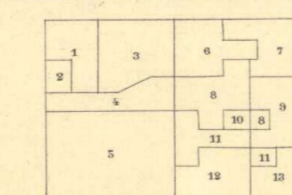
Rikets allmogens kartverk 1927
 Uppgjort 1919-1922
 Allmogets öfver översikt 1929
 4 05 08



Geogr. längden är räknad från Stockholms observatorium, 59° 3' 29" nord Fr. Greenwich.
 De uppmätta höjderna alltså angivna höjden över havet i meter.
 De horisontala avståndet i meter.
 1 Mikronen 1 och 6 meters fjärdedelen 1 Hjälmaren 3 meters.

Skalan 1:100 000
 1 SMU
 Kilometer

(66. Malmköping)



- Fältmätningen är utförd av:
- 1. Sergeant C. Guter
 - 2. Flugkapten A. Nordström
 - 3. Flugkapten P. Lange
 - 4. Överste V. Kjellin
 - 5. Överste G. Palmgren
 - 6. Överste H. Stenlund
 - 7. Överste E. Hammarström
 - 8. Överste V. Nilsson
 - 9. Överste A. Svanander
 - 10. Överste E. Gerdt
 - 11. Överste J. Eriksson
 - 12. Överste C. Palmgren
 - 13. Överste J. Carlsson
 - 14. Överste G. Örn

Generalstabens hvar, över Sverige 1927
 Uppgjort 1919-1922.