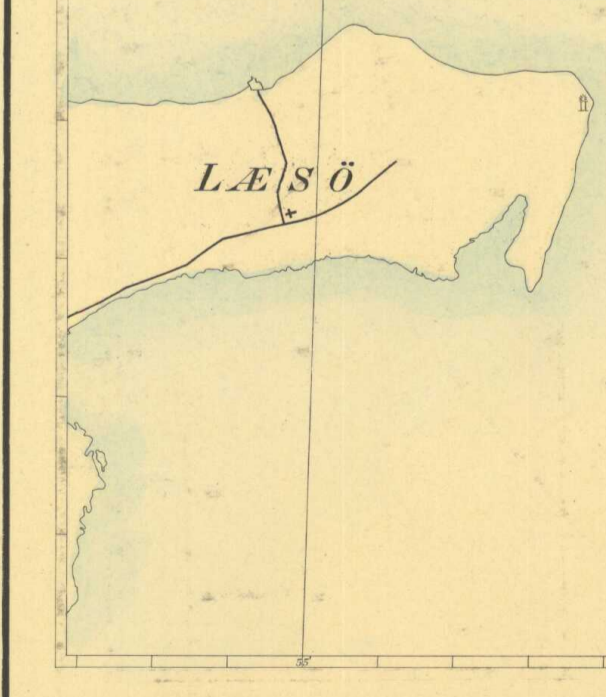
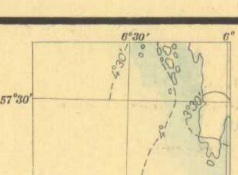
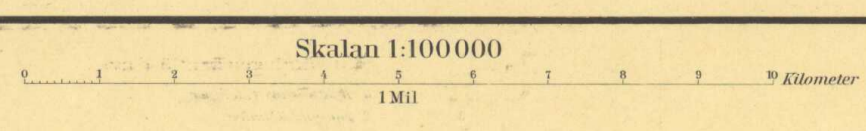


Linåkers Fjäre
 Tolo Fjäre
 KUNNSER
 Tolo Fjäre
 Hamnads Fjäre
 Fjälås Fjäre
 Örnevalda Fjäre
 VÄRD Fjäre
 VISKE



Geogr. längden är räknad från Stockholms gamla Observatorium, 18° 3' 29" ost fr. Greenwich.
 De uppgiftsbände stämmer samman ungefär till en meter.
 De latituder stämmer samman ungefär till en meter.
 Proktyper i ett avstånd 3 eller 6 meters djup.



- Färdmätningen är utförd av:
1. Rittmästare E. Larsson
 2. Rittmästare K. Larsson
 3. Rittmästare E. Larsson
 4. Rittmästare K. Larsson

Översikt av E. Larsson
 Ritte utifrån kartverket 1947
 Uppgitt 1942

Jr. nr 44