Generalstabens karta över Sverige.

57. LÖVÅNGER N.V.

Nysätra

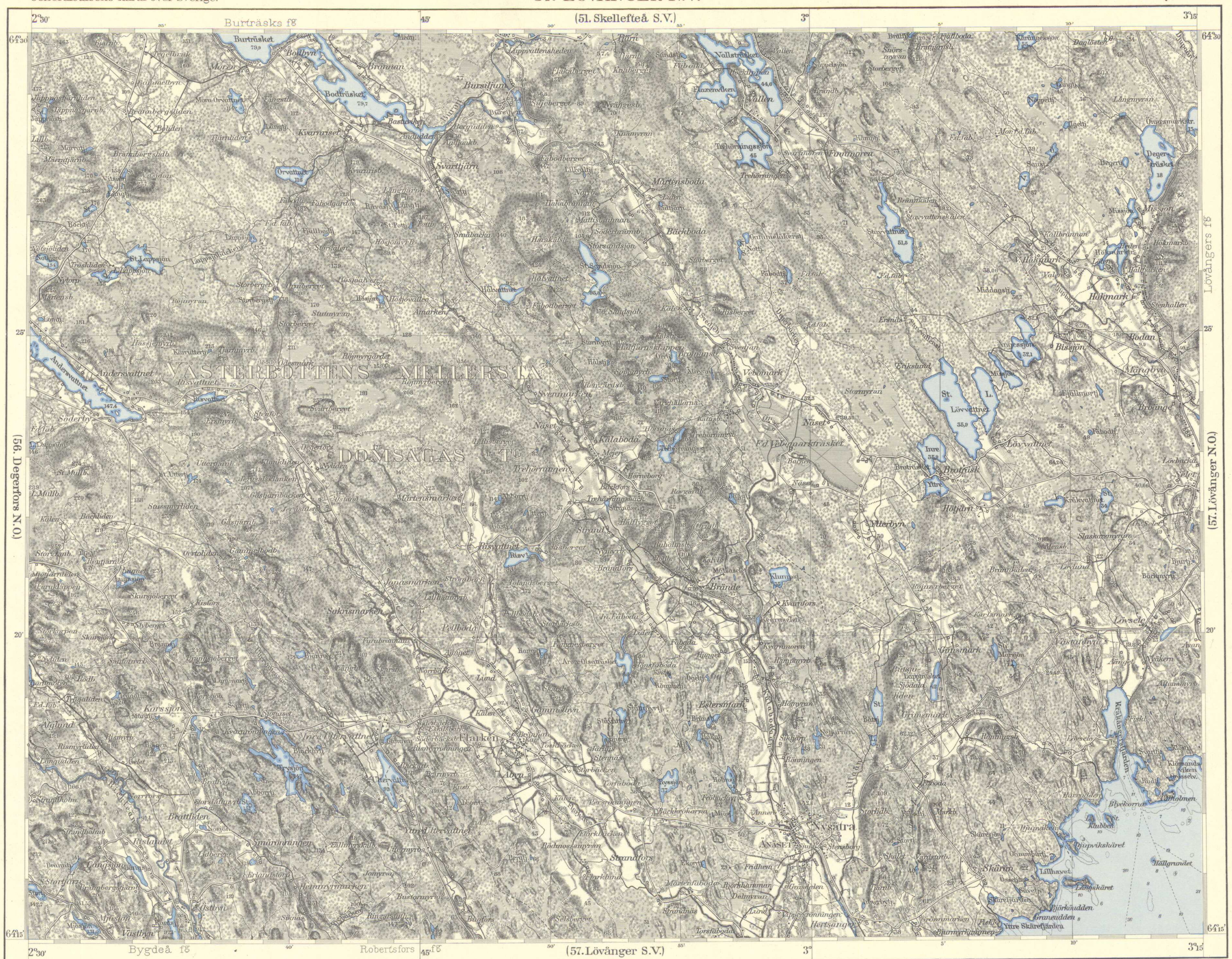

Teckenförklaring

- Riksgräns med riksröse
- Länsgräns
- Härads- (tingslags-) gräns
- Gräns för församling
- Gräns för nationalpark, skjutfält
- Gräns för skyddsområde (färgens yttre kant anger denna gräns)
- Allmän väg: huvudväg
- " " : bygdeväg, ödebygdsväg; milstolpe
- Enskild bättre körväg
- Enskild sämre "
- Gångstig
- Vinterväg
- Järnväg
- Järnvägsstation, hållplats
- Banvaktshus
- Väg över järnväg
- Väg under järnväg
- Väg i plankorsning med järnväg
- Bank
- Genomskärning
- Tunnel
- Viadukt
- Förorts- (industri-) bana
- Flottbro
- Genomfart
- Spång
- Färja
- Kanal med sluss
- Brygga
- Vattenfall
- Fors
- Vad
- Stället, där en flod börjar bliva segelbar
- Vattendrag med strömriktning
- Damm, körbar
- " gångbar
- Flottningsränna
- Segelled
- Landgrundkontur
- Hamn
- Lastageplats
- Ankarplats
- Fyr
- Fyrskepp
- Sjömärke (stångmärke, båk, kummel)
- Stadsplanerat samhälle
- Kyrka (kapell) av sten, resp. trä
- Ödekyrka
- Ruin
- Slott
- Gods, åkerareal 200 ha eller därutöver
- Större jordbruksg. åkerareal 50-200 ha
- Jordbruksgård, åkerareal 3-50 ha
- Mindre jordbruks- (bostads-, verkstads-) lägenhet
- Större bostadslägenhet, ej hänförlig till föregående bostäder
- Prästgård (pastorsexpedition)
- Tingshus
- Elektr. kraftledning på stolpar
- Transformatorhus
- Flygplats
- Belyst flygplats
- Idrotts- (sport-) plats
- Radiostation
- Radiomaster med ledning
- Monument, fristående torn
- Gruva
- Vattenkvarn
- Väderkvarn
- Större brädgård
- Såg
- Större industriell anläggning, för vilken annat tecken saknas.
- △ 00,0 Triangelpunkt (trigonometr. höjdbestämd)
- .00.00 Avvägd höjdpunkt, utmärkt i terrängen (fixpunkt)
- .00,0 Avvägd höjdpunkt, ej utmärkt i terrängen, eller vattenyta
- .00 Barometer- (stereo-) bestämd höjdpunkt eller vattenyta
- Jordhöjd [1]
- Berg i dagen
- Fjäll med glaciär [1]
- Barrskog
- Lövskog
- Park
- Sank mark

[1] Terrängens ytformer äro betecknade: under trädgränsen med lutnings- och bergstreck, över densamma med kurvor på 15 meters ekvidistans.

Geogr. längden är räknad från Stockholms gamla Observatorium, 18°3'29,"s ost fr. Greenwich.
De upprättstående siffrorna angiva höjden över havet i meter.
De lutande " " vattendjupet " "

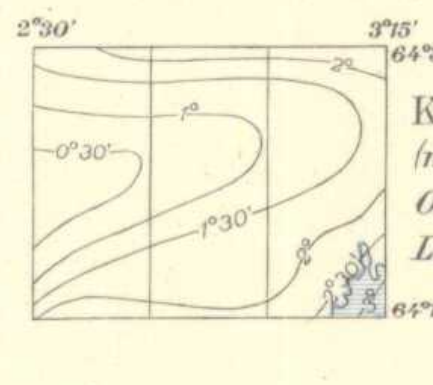

Kompassens missvisning 1/1 1952
(meddelad av Sveriges geologiska undersökning)
Ostlig. Tilltager årligen 7,'o.
Lokala oregelbundenheter förekomma.

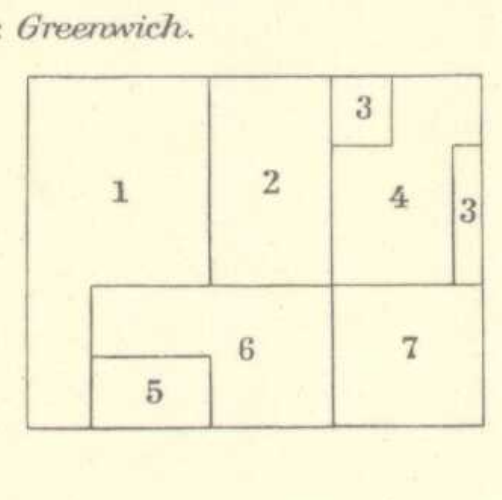

Skalan 1:100000

0 1 2 3 4 5 6 7 8 9 10 Kilometer

1 Mil

Fältmätningen är utförd av:

1. *Övningsavdelning under befäl av kapten G. v. Friesendorff*
2. *G. Schönström, sergeant*
3. *J. Ulfsparre, löjtnant*
4. *Övningsavdelning under befäl av löjtnant J. Ulfsparre*
5. *H. Ringström, topograf*
6. *C. Bennedich, underlöjtnant*
7. *J. Berg, ritare*

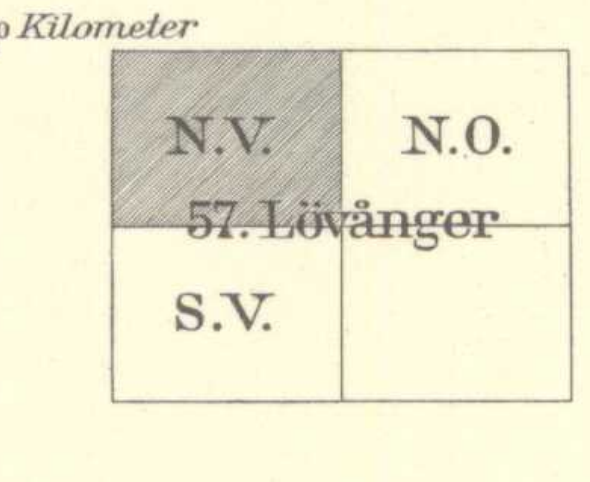

Rikets allmänna kartverk 1910
Uppmätt 1906
Reviderad 1950
54 02 24

Enligt avtal med Rikets Allmänna Kartverk tryckt av Generalstabens Litografiska Anstalt.