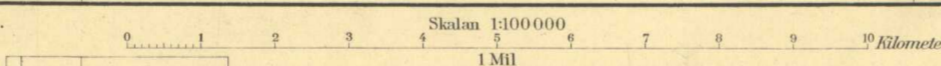
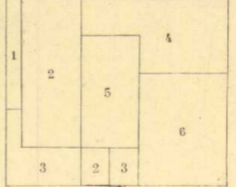
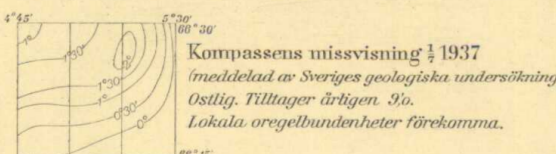


Geogr. längden är räknad från Stockholms gamla Observatorium, 16°32'25" ost fr. Greenwich.
 Höjddifferens angivna meter över havet.



Rillets allmänna kartverk 1931
 Uppnått 1924
 Allmänna vägar överskilda 1940



- 1 G. Sankesson, statstopograf
- 2 G. Sandgren, fältjunker
- 3 M. Wöller, gravör
- 4 F. O. Gabrielson, serjant
- 5 B. Kjellström, kapten
- 6 B. Sahlbjerg, fältjunker

N.V.	N.O.
30. Överkalix	
S.V.	S.O.